



भारत सरकार  
पृथ्वी विज्ञान मंत्रालय  
भारत मौसम विज्ञान विभाग



प्रेस विज्ञप्ति

तारीख: 15 अप्रैल, 2026

जारी करने का समय: 1345 घंटे

- विषय: (i) अरुणाचल प्रदेश में 15, 18 और 19 अप्रैल को, असम और मेघालय में 17 और 18 अप्रैल को, और नागालैंड में 18 अप्रैल को छिटपुट भारी वर्षा, बिजली गिरने और गरज के साथ तूफान आने की प्रबल संभावना है।  
(ii) इस सप्ताह उत्तर-पश्चिम, मध्य और पूर्वी भारत में अधिकतम तापमान सामान्य से अधिक रहने की संभावना है।  
(iii) इस सप्ताह मध्य, पूर्वी, पश्चिमी और दक्षिणी भारत के कुछ क्षेत्रों में लू चलने और गर्म एवं आर्द्र मौसम रहने की संभावना है।

आज, 15 अप्रैल, 2026 को सुबह 0830 बजे (भारतीय समयानुसार) तक पिछले 24 घंटों के दौरान दर्ज मौसम:

- ❖ त्रिपुरा में छिटपुट स्थानों पर भारी वर्षा की सूचना मिली है।
- ❖ अरुणाचल प्रदेश में कुछ स्थानों पर 50-80 किमी प्रति घंटे की रफ्तार से तेज हवाओं के साथ गरज-चमक वाला तूफान आया, जबकि पूर्वोत्तर भारत के शेष हिस्सों, हिमाचल प्रदेश, पूर्वी उत्तर प्रदेश, मध्य प्रदेश, छत्तीसगढ़, महाराष्ट्र, गुजरात राज्य, तमिलनाडु, पुडुचेरी और कराईकल में कुछ स्थानों पर 30-60 किमी प्रति घंटे की रफ्तार से तेज हवाएं चलीं।

पिछले 24 घंटों में तापमान की स्थिति (सुबह 0830 बजे IST तक):

- ❖ देश के कई स्थानों पर अधिकतम दैनिक तापमान 38-44°C के बीच रहा, सिवाय उत्तर-पश्चिम और उत्तर-पूर्व भारत के कुछ हिस्सों के, जहाँ यह 38°C से कम था। **सबसे अधिक अधिकतम तापमान 44°C अकोला (महाराष्ट्र) और कलबुर्गी (कर्नाटक) में संयुक्त रूप से दर्ज किया गया।**
- ❖ हरियाणा, महाराष्ट्र, आंतरिक कर्नाटक, केरल, आंध्र प्रदेश, तेलंगाना, जम्मू और कश्मीर के कुछ स्थानों और राजस्थान, ओडिशा और मध्य प्रदेश के कुछ छिटपुट इलाकों में अधिकतम दैनिक तापमान सामान्य से 1.6 से 3.5°C अधिक रहा। अरुणाचल प्रदेश, पूर्वी बिहार और उप-हिमालयी पश्चिम बंगाल और सिक्किम के कुछ छिटपुट इलाकों में यह सामान्य से -3.1°C या उससे कम रहा, और देश के शेष हिस्सों में तापमान सामान्य के आसपास रहा।
- ❖ जम्मू-कश्मीर, हिमाचल प्रदेश, पंजाब, हरियाणा, चंडीगढ़, पूर्वी उत्तर प्रदेश, उप-हिमालयी पश्चिम बंगाल और सिक्किम, असम और मेघालय, मिजोरम और मणिपुर में न्यूनतम/रात्रि का तापमान 13-19°C के बीच रहा। देश के मैदानी इलाकों के शेष भागों में यह 20-26°C के बीच था। **आज भारत के मैदानी इलाकों में सबसे कम न्यूनतम तापमान 14.5°C गुरदासपुर (पंजाब) में दर्ज किया गया।**
- ❖ गुजरात क्षेत्र, ओडिशा, तटीय आंध्र प्रदेश और यनम, मराठवाड़ा और तेलंगाना में न्यूनतम/रात्रि का तापमान सामान्य से काफी अधिक (3.1°C से 5.0°C स) रहा। जम्मू-कश्मीर-लद्दाख-गिलगित-बाल्टिस्तान-मुजफ्फरबाद, हिमाचल प्रदेश, पंजाब, हरियाणा, दिल्ली, बिहार, गंगा के मैदानी पश्चिम बंगाल और झारखंड में तापमान सामान्य से नीचे (-3.0°C से -1.6°C) रहेगा, जबकि देश के बाकी हिस्सों में यह सामान्य के करीब रहा।

## मौसम प्रणालियां, पूर्वानुमान एवं चेतावनियां (अनुलग्नक I एवं II देखें):

- ❖ पश्चिमी विक्षोभ भूमध्य सागर और उसके आसपास के क्षेत्र में निचले और ऊपरी क्षोभमंडलीय स्तरों के बीच चक्रवाती परिसंचरण के रूप में दिखाई देता है।
- ❖ उत्तरी बांग्लादेश और उसके आसपास के क्षेत्र में निचले क्षोभमंडलीय स्तर पर एक ऊपरी चक्रवाती परिसंचरण स्थित है, जिसके साथ निचले स्तर की पछुआ हवाओं में एक गर्त है जो लगभग 90° पूर्व देशांतर के अनुदिश 23° उत्तर अक्षांश के उत्तर में स्थित है।
- ❖ एक पूर्व-पश्चिम गर्त उत्तर-पश्चिमी बिहार से मणिपुर तक उत्तरी गंगा-प्रधान पश्चिम बंगाल, उत्तरी बांग्लादेश और उसके आसपास के क्षेत्र तथा असम के ऊपर स्थित चक्रवाती परिसंचरण से होकर निचले क्षोभमंडलीय स्तर पर गुजरता है।
- ❖ उत्तरी आंतरिक कर्नाटक के ऊपर निचले क्षोभमंडलीय स्तर पर एक ऊपरी चक्रवाती परिसंचरण स्थित है।
- ❖ उत्तर-दक्षिण गर्त अब दक्षिण-पूर्वी मध्य प्रदेश से कोमोरिन क्षेत्र तक विदर्भ, मराठवाड़ा, उत्तरी आंतरिक कर्नाटक और तमिलनाडु के ऊपर स्थित चक्रवाती परिसंचरण से होकर निचले क्षोभमंडलीय स्तर पर गुजरता है।
- ❖ कर्नाटक और उससे सटे महाराष्ट्र के ऊपर निचले और मध्य क्षोभमंडलीय स्तरों के बीच प्रतिचक्रवाती परिसंचरण स्थित है।
- ❖ 16 अप्रैल, 2026 की रात से पश्चिमी हिमालय क्षेत्र में एक नया कमजोर पश्चिमी विक्षोभ आने की संभावना है।

## उपरोक्त प्रणालियों के प्रभाव से संभावित मौसम:

### पूर्वोत्तर भारत:

- ❖ 15 से 19 अप्रैल के दौरान असम और मेघालय में; 15 और 16 अप्रैल को नागालैंड, मणिपुर, मिजोरम और त्रिपुरा में छिटपुट से लेकर मध्यम स्तर की बारिश, गरज, बिजली और तेज हवाएं (30-50 की गति तक) चलने की संभावना है; 15 से 19 अप्रैल के दौरान अरुणाचल प्रदेश में; 17 अप्रैल को नागालैंड, मणिपुर, मिजोरम और त्रिपुरा में बिजली गिरने की संभावना है।
- ❖ 15, 18 और 19 अप्रैल को अरुणाचल प्रदेश में, 17 और 18 अप्रैल को असम और मेघालय में तथा 18 अप्रैल को नागालैंड में अलग-अलग स्थानों पर भारी बारिश की संभावना है।
- ❖ 15 अप्रैल को असम और मेघालय में अलग-अलग स्थानों पर ओलावृष्टि की संभावना है।

### उत्तर-पश्चिम भारत:

- ❖ 16 से 19 अप्रैल के दौरान जम्मू-कश्मीर-लद्दाख-गिलगित-बाल्टिस्तान-मुजफ्फरबाद में छिटपुट से लेकर मध्यम स्तर की हल्की से मध्यम वर्षा/बर्फबारी, गरज, बिजली और तेज हवाओं (40-50 किमी प्रति घंटे की रफ्तार तक) की संभावना है। 17 से 19 अप्रैल के दौरान हिमाचल प्रदेश और 17 अप्रैल को उत्तराखंड में भी छिटपुट वर्षा की संभावना है।
- ❖ 17 अप्रैल को जम्मू-कश्मीर-लद्दाख-गिलगित-बाल्टिस्तान-मुजफ्फरबाद और हिमाचल प्रदेश में छिटपुट ओलावृष्टि की संभावना है।

### पूर्वी भारत:

- ❖ उप-हिमालयी पश्चिम बंगाल और सिक्किम में 15 से 19 अप्रैल के दौरान, गंगा के मैदानी पश्चिम बंगाल में 17 अप्रैल को और ओडिशा में 15 से 20 अप्रैल के दौरान छिटपुट से हल्की बारिश, गरज, बिजली और तेज हवाएं (40-50 किमी प्रति घंटा की गति तक) चलने की संभावना है।
- ❖ गंगा के मैदानी पश्चिम बंगाल में 16 अप्रैल को गरज के साथ तेज हवाएं (50-60 किमी प्रति घंटा की गति से 70 किमी प्रति घंटा तक के झोंके) चलने की संभावना है।

## दक्षिण प्रायद्वीपीय भारत:

- ❖ 18 और 19 अप्रैल को आंतरिक कर्नाटक में गरज, बिजली और तेज हवाओं (30-40 किमी प्रति घंटे की गति तक) के साथ छिटपुट हल्की से मध्यम वर्षा होने की संभावना है; 16 से 19 अप्रैल के दौरान तटीय कर्नाटक और 16 और 17 अप्रैल को आंतरिक कर्नाटक में बिजली गिरने की संभावना है; तटीय आंध्र प्रदेश और यनम में 17 और 18 अप्रैल को बिजली गिरने की संभावना है।

## पश्चिमी भारत

- ❖ मध्य महाराष्ट्र में 18 से 21 अप्रैल के दौरान गरज, बिजली और तेज हवाओं (30-40 किमी प्रति घंटे की रफ्तार तक) के साथ छिटपुट हल्की से मध्यम बारिश होने की संभावना है।

देश के शेष हिस्सों में मौसम में कोई खास बदलाव नहीं होगा।

## अधिकतम तापमान का पूर्वानुमान:

- ❖ उत्तर-पश्चिम भारत में 13 से 19 अप्रैल के दौरान अधिकतम तापमान में 4-6°C की क्रमिक वृद्धि होने की संभावना है।
- ❖ उत्तर-पश्चिम भारत में 15 से 18 अप्रैल के दौरान अधिकतम तापमान में 3-4°C की क्रमिक वृद्धि होने की संभावना है और 19 से 21 अप्रैल के दौरान इसमें कोई खास बदलाव नहीं होगा।
- ❖ मध्य भारत में 15 से 20 अप्रैल के दौरान अधिकतम तापमान में 2-3°C की क्रमिक वृद्धि होने की संभावना है और 21 अप्रैल को इसमें कोई खास बदलाव नहीं होगा।
- ❖ उत्तर-पूर्व भारत में 15 से 16 अप्रैल के दौरान अधिकतम तापमान में कोई खास बदलाव नहीं होने की संभावना है और 17 से 21 अप्रैल के दौरान इसमें 2-3°C की क्रमिक वृद्धि होगी।
- ❖ महाराष्ट्र और गुजरात राज्य में 15 से 18 अप्रैल के दौरान अधिकतम तापमान में कोई खास बदलाव नहीं होने की संभावना है और 19 से 21 अप्रैल के दौरान इसमें 2-3°C की क्रमिक गिरावट होगी।
- ❖ देश के बाकी हिस्सों में अधिकतम तापमान में कोई खास बदलाव होने की संभावना नहीं है।

## ऊष्ण लहर और गर्म और आर्द्र मौसम की चेतावनी:

- ❖ पूर्वी मध्य प्रदेश, विदर्भ और उत्तरी आंतरिक कर्नाटक के कुछ इलाकों में 15 से 19 अप्रैल तक; छत्तीसगढ़ और तेलंगाना में 16 से 19 अप्रैल तक; पश्चिमी मध्य प्रदेश और ओडिशा में 17 से 19 अप्रैल तक; मध्य महाराष्ट्र में 15 से 18 अप्रैल तक; मराठवाड़ा में 16 से 18 अप्रैल तक; और रायलसीमा में 17 और 18 अप्रैल को ऊष्ण लहर चलने की प्रबल संभावना है।
- ❖ गंगा के मैदानी पश्चिमी बंगाल और ओडिशा के कुछ इलाकों में 15 से 21 अप्रैल तक; तटीय महाराष्ट्र, तटीय आंध्र प्रदेश और यनम में 15 से 17 अप्रैल तक; गुजरात राज्य के तटीय क्षेत्रों में 15 से 18 अप्रैल तक; तमिलनाडु, पुडुचेरी और कराईकल, तटीय कर्नाटक, केरल और माहे में 15 से 19 अप्रैल तक; और रायलसीमा में 15, 16 और 19 अप्रैल को गर्म और आर्द्र मौसम की प्रबल संभावना है।

## मछुआरों को निम्नलिखित क्षेत्रों में न जाने की सलाह दी जाती है:

- ❖ बंगाल की खाड़ी: कोई चेतावनी नहीं।
- ❖ अरब सागर: 15 अप्रैल को गुजरात तट के किनारे और उससे दूर के आसपास न जाने की सलाह दी जाती है।

दिल्ली/एनसीआर में मौसम स्थिति एवं पूर्वानुमान: 15 अप्रैल से 18 अप्रैल 2026 (अनुलग्नक III देखें)

अधिक जानकारी के लिए, कृपया राष्ट्रीय मौसम बुलेटिन देखें:

[https://mausam.imd.gov.in/responsive/all\\_india\\_forecast\\_bulletin.php](https://mausam.imd.gov.in/responsive/all_india_forecast_bulletin.php)

जिला-वार चेतावनियों के लिए: <https://mausam.imd.gov.in/responsive/districtWiseWarningGIS.php>

मछुआरों की चेतावनी के लिए: <https://rsmcnewdelhi.imd.gov.in/fishermen-warning.php>

कल सुबह 8:30 बजे से आज सुबह 8:30 बजे तक दर्ज की गई महत्वपूर्ण वर्षा (सेमी में):

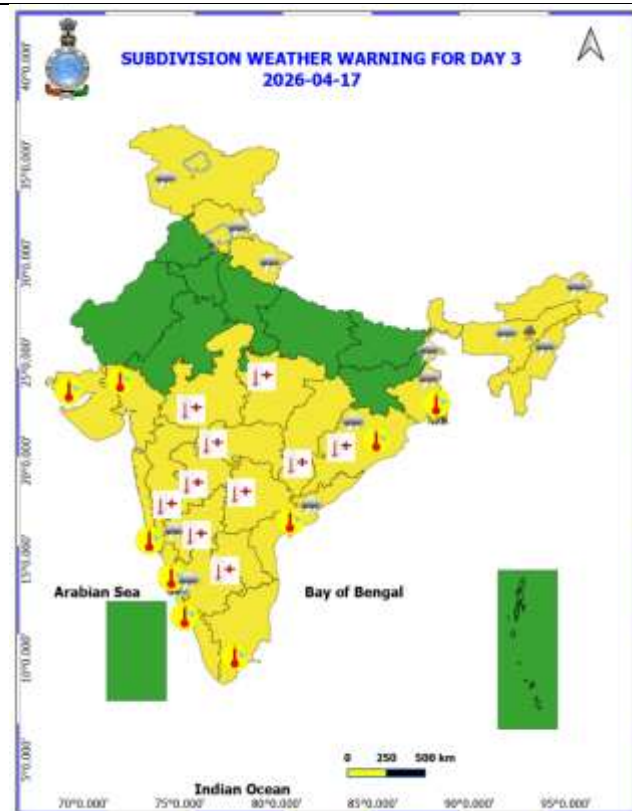
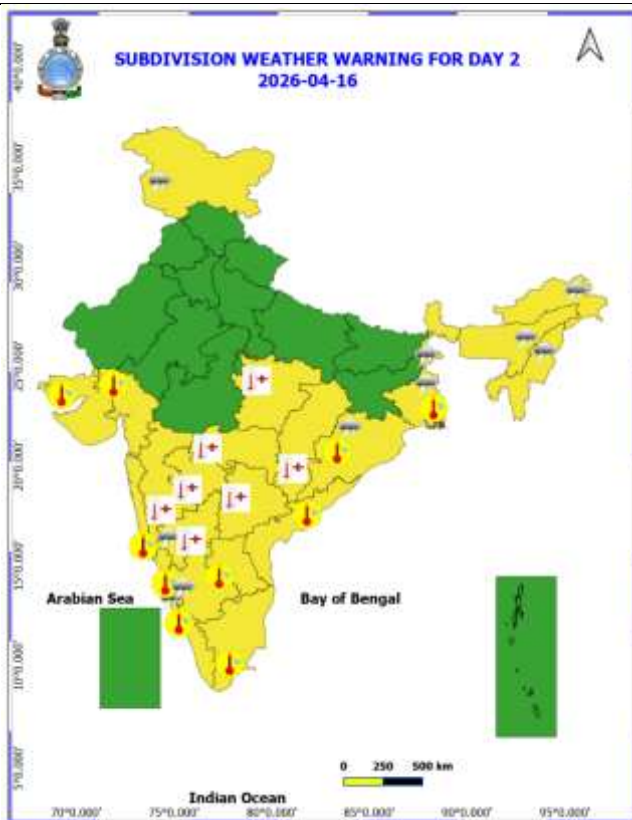
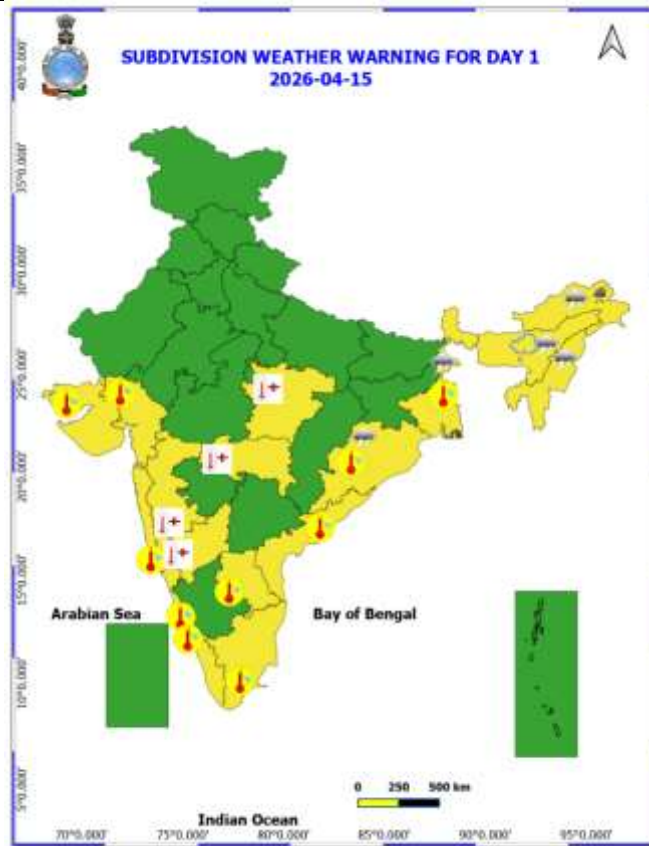
❖ त्रिपुरा: कदमतला आर्ग (जिला उत्तर त्रिपुरा) 9

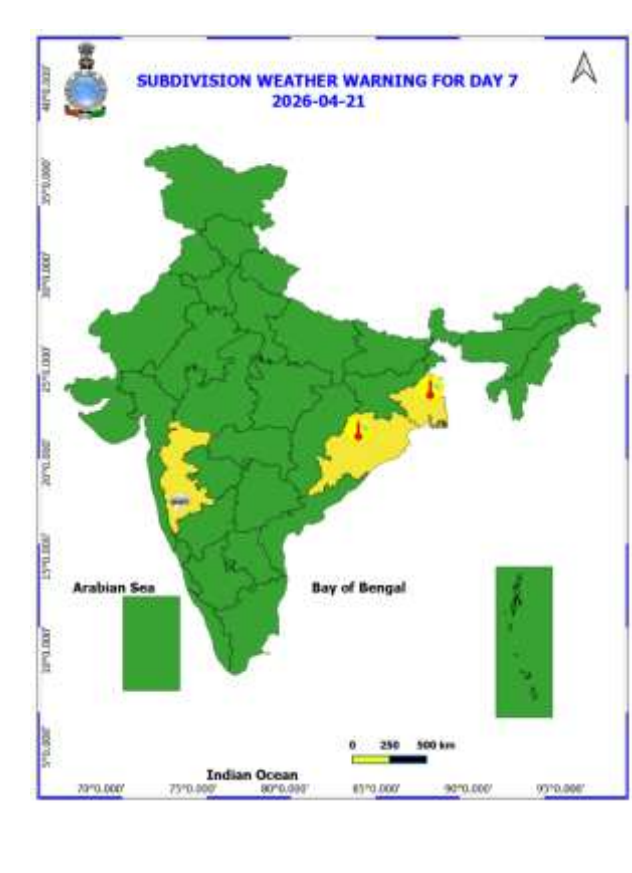
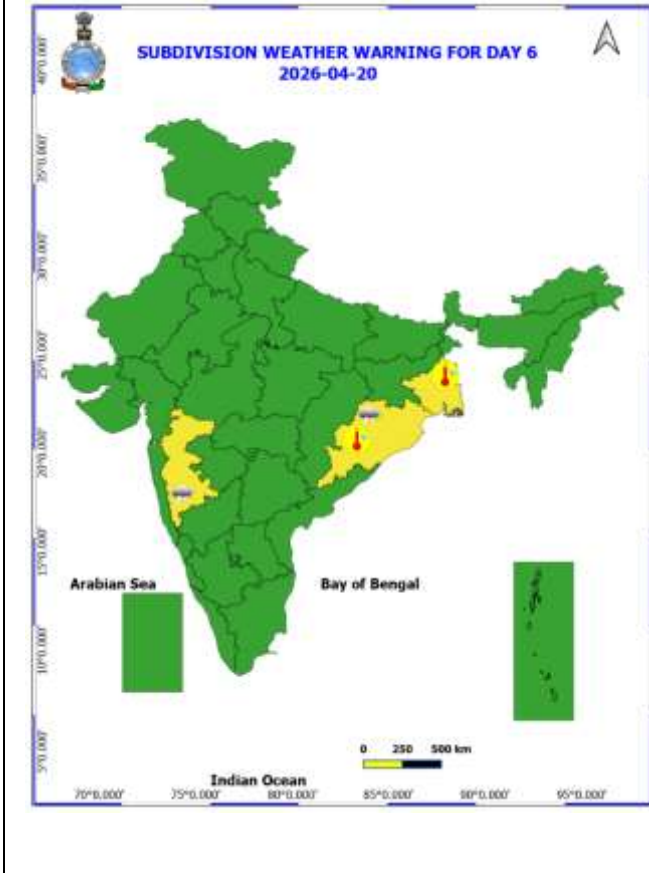
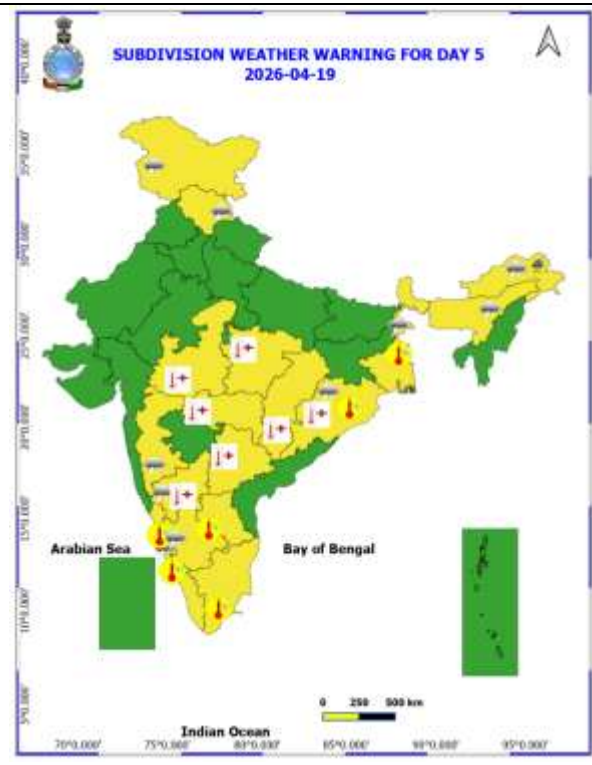
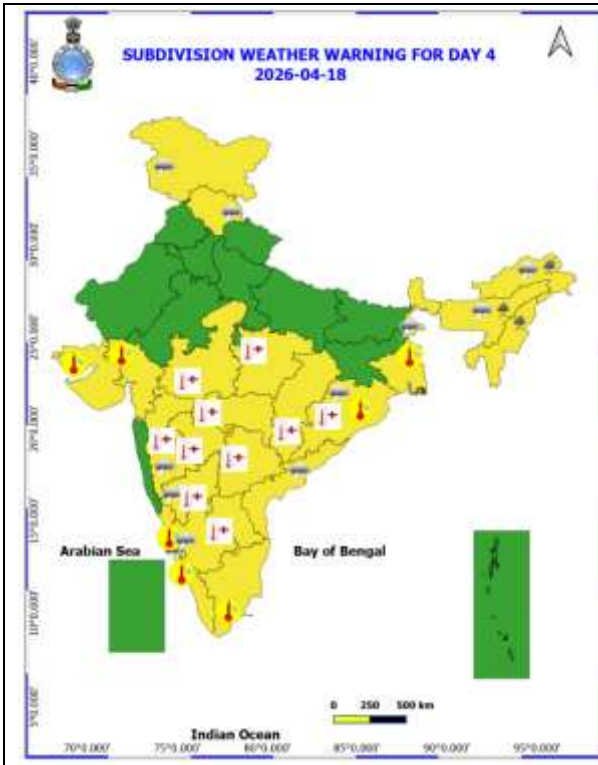
पिछले 24 घंटों से (भारतीय समयानुसार सुबह 8:30 बजे तक) तेज हवाएं चल रही हैं (अधिकतम गति किमी प्रति घंटा में):

- ❖ अरुणाचल प्रदेश: सेप्पा\_पाम्पोली 76, पाशीघाट 52, बोमडिला 52, मियाओ 37
- ❖ असम और मेघालय: मानस 61, करीमगंज\_अम्फु 43, कैचर\_केवीके 39, हाफलोंग 33, अल्गापुर\_सर्कल 31, जोवाई 43
- ❖ नागालैंड, मणिपुर, मिजोरम और त्रिपुरा: थोनोकन्यू 59, किफिरे 35, वोखा 39, खौपुम 52, कामजोंग 41, कमालपुर (उत्तर) 35, एमसी अगरतला 38
- ❖ हिमाचल प्रदेश: ताबो 56
- ❖ पूर्वी उत्तर प्रदेश: लखनऊ 37, बलरामपुर 35, अयोध्या 35, "
- ❖ पश्चिमी मध्य प्रदेश: सीहोर 37
- ❖ पूर्वी मध्य प्रदेश: रीवा 33, सागर 30
- ❖ छत्तीसगढ़: कोरिया 35
- ❖ कोंकण और गोवा: माथेरान (रायगढ़) 33, अलीबाग 33
- ❖ मध्य महाराष्ट्र: विल्होली (नासिक) 39, शहादा (नंदुरबार) 37
- ❖ मराठावाड़ा: सागरोली (नांदेड़) 33, अंबेजोगाई (बीड) 30
- ❖ गुजरात क्षेत्र: अर्नेज (अहमदाबाद) 39
- ❖ सौराष्ट्र एवं कच्छ: कांडला (कच्छ) 41
- ❖ तमिलनाडु, पुडुचेरी और कराईकल: नाथम इसरो (डिंडीगुल) 44

Table-1								
7 Days Rainfall Forecast								
S.No.	Subdivision	15- Apr	16- Apr	17- Apr	18- Apr	19- Apr	20- Apr	21- Apr
		Day 1	Day 2	Day 3	Day 4	Day 5	Day 6	Day 7
1	ANDAMAN & NICOBAR ISLANDS	DRY	DRY	DRY	ISOL	ISOL	DRY	DRY
2	ARUNACHAL PRADESH	WS	FWS	FWS	FWS	WS	WS	WS
3	ASSAM & MEHGHALAYA	FWS	FWS	FWS	WS	WS	WS	WS
4	NAGALAND, MANIPUR, MIZORAM AND TRIPURA	SCT	ISOL	SCT	SCT	SCT	SCT	SCT
5	SUB HIMALAYAN WEST BENGAL & SIKKIM	SCT	SCT	SCT	SCT	ISOL	SCT	SCT
6	GANGETIC WEST BENGAL	ISOL	SCT	SCT	ISOL	ISOL	DRY	DRY
7	ODISHA	ISOL	ISOL	ISOL	ISOL	ISOL	ISOL	ISOL
8	JHARKHAND	DRY	ISOL	ISOL	DRY	DRY	DRY	DRY
9	BIHAR	DRY	DRY	ISOL	ISOL	DRY	DRY	DRY
10	EAST UTTAR PRADESH	DRY	DRY	DRY	DRY	DRY	DRY	DRY
11	WEST UTTAR PRADESH	DRY	DRY	DRY	DRY	DRY	DRY	DRY
12	UTTARAKHAND	DRY	ISOL	ISOL	ISOL	ISOL	ISOL	ISOL
13	HARYANA, CHANDIGARH & DELHI	DRY	DRY	DRY	DRY	DRY	DRY	DRY
14	PUNJAB	DRY	DRY	DRY	DRY	DRY	DRY	DRY
15	HIMACHAL PRADESH	DRY	ISOL	SCT	ISOL	SCT	DRY	DRY
16	JAMMU AND KASHMIR AND LADAKH	ISOL	SCT	FWS	FWS	SCT	ISOL	ISOL
17	WEST RAJASTHAN	DRY	DRY	DRY	DRY	DRY	DRY	DRY
18	EAST RAJASTHAN	DRY	DRY	DRY	DRY	DRY	DRY	DRY
19	WEST MADHYA PRADESH	DRY	DRY	DRY	DRY	DRY	DRY	DRY
20	EAST MADHYA PRADESH	DRY	DRY	DRY	DRY	DRY	DRY	DRY
21	GUJRAT REGION	DRY	DRY	DRY	DRY	ISOL	ISOL	DRY
22	SAURASHTRA & KUTCH	DRY	DRY	DRY	DRY	ISOL	ISOL	DRY
23	KONKAN & GOA	DRY	DRY	DRY	ISOL	ISOL	ISOL	DRY
24	MADHYA MAHARASHTRA	DRY	DRY	ISOL	ISOL	ISOL	ISOL	ISOL
25	MARATHWADA	DRY	DRY	DRY	ISOL	ISOL	ISOL	ISOL
26	VIDARBHA	DRY	DRY	DRY	DRY	DRY	DRY	DRY
27	CHHATTISGARH	DRY	DRY	DRY	DRY	DRY	DRY	DRY
28	COASTAL ANDHRA PRADESH	DRY	DRY	ISOL	ISOL	DRY	ISOL	ISOL
29	TELANGANA	DRY	DRY	DRY	DRY	DRY	ISOL	ISOL
30	RAYALASEEMA	DRY	DRY	DRY	DRY	DRY	ISOL	ISOL
31	TAMILNADU & PUDUCHERRY	ISOL	ISOL	ISOL	ISOL	ISOL	ISOL	ISOL
32	COSTAL KARNATAKA	ISOL	ISOL	ISOL	ISOL	ISOL	ISOL	ISOL
33	NORTH INTERIOR KARNATAKA	ISOL	ISOL	ISOL	ISOL	ISOL	ISOL	ISOL
34	SOUTH INTERIOR KARNATAKA	ISOL	ISOL	ISOL	ISOL	ISOL	ISOL	ISOL
35	KERALA AND MAHE	ISOL	ISOL	ISOL	ISOL	ISOL	ISOL	ISOL
36	LAKSHADWEEP	DRY	DRY	DRY	DRY	DRY	DRY	DRY

- जैसे-जैसे लीड पीरियड बढ़ता है पूर्वानुमान सटीकता कम हो जाती है।





- नारंगी और लाल रंग की चेतावनियों के आधार पर कार्रवाई की जा सकती है।
- असुरक्षित क्षेत्रों में भारी वर्षा की चेतावनी के लिए शहरी और पहाड़ी क्षेत्रों में कार्रवाई शुरू की जा सकती है।
- जैसे-जैसे समय बढ़ता है, पूर्वानुमान की सटीकता कम होती जाती है।

अगले पाँच दिनों के लिए जिलेवार विस्तृत बहु-जोखिम मौसम चेतावनी यहाँ उपलब्ध है

<https://mausam.imd.gov.in/responsive/districtWiseWarningGIS.php>

## 15 अप्रैल से 18 अप्रैल 2026 के दौरान दिल्ली/NCR का मौसम पूर्वानुमान

पिछला मौसम:

पिछले 24 घंटों के दौरान दिल्ली में अधिकतम तापमान में 1-2°C तक और न्यूनतम तापमान में 1°C तक की बढ़ोतरी हुई है। पिछले 24 घंटों के दौरान दिल्ली में अधिकतम तापमान 38-39°C की सीमा में और न्यूनतम तापमान क्रमशः 18-21°C की सीमा में रहे। दिल्ली में ज्यादातर जगहों पर न्यूनतम तापमान सामान्य से नीचे (-1.6°C से 3.0°C) और बाकी जगहों पर सामान्य से नीचे (-1.5°C से 1.5°C) रहे। दिल्ली में कुछ जगहों पर अधिकतम तापमान सामान्य से काफी ऊपर (3.1°C से 5.0°C), कई जगहों पर सामान्य से ऊपर (1.6°C से 3.0°C), और बाकी जगहों पर सामान्य (-1.5°C से 1.5°C) रहे। पिछले 24 घंटों के दौरान दिल्ली में आसमान ज्यादातर साफ़ रहा और सतह पर हवा की गति 18 kmph तक रही, जो दक्षिण-पश्चिम दिशा से चली। आज सुबह के समय इस क्षेत्र में आसमान ज्यादातर साफ़ रहने और सतह पर हवा की गति 15 kmph तक रहने की संभावना है, जो पश्चिम दिशा से चलेगी।

मौसम पूर्वानुमान:

15.04.2026: आसमान ज्यादातर साफ़ रहेगा। दिल्ली में अधिकतम तापमान 38°C से 40°C की सीमा में रहने की संभावना है। दिल्ली में ज्यादातर जगहों पर अधिकतम तापमान सामान्य से काफी ऊपर (3.1°C से 5.0°C) रहेंगे। दोपहर के समय सतह पर हवा मुख्य रूप से उत्तर-पश्चिम दिशा से चलने की संभावना है, जिसकी गति 18 kmph तक पहुँच सकती है। शाम और रात के समय हवा की गति धीरे-धीरे कम होकर उत्तर-पश्चिम दिशा से 10 kmph से भी कम हो जाएगी।

16.04.2026: आसमान ज्यादातर साफ़ रहेगा, जो बाद में आंशिक रूप से बादल छाए रहने वाला हो जाएगा। दिल्ली में अधिकतम और न्यूनतम तापमान क्रमशः 39°C से 41°C और 20°C से 22°C की सीमा में रहने की संभावना है। ज्यादातर जगहों पर न्यूनतम तापमान सामान्य के आस-पास (-1.5°C से 1.5°C) रहेगा, और दिल्ली में ज्यादातर जगहों पर अधिकतम तापमान सामान्य से काफी ज्यादा (3.1°C से 5.0°C) रहेगा। सतह पर चलने वाली मुख्य हवा उत्तरी दिशा से आने की संभावना है, जिसकी गति सुबह के समय 10 kmph तक पहुँच सकती है। दोपहर के समय हवा की गति बढ़ेगी और उत्तर-पश्चिमी दिशा से 15 kmph से कम हो जाएगी। शाम और रात के समय हवा की गति धीरे-धीरे कम होगी और उत्तर-पूर्वी दिशा से 10 kmph से कम हो जाएगी।

17.04.2026: आसमान ज्यादातर साफ़ रहेगा, जो बाद में आंशिक रूप से बादल छाए रहने वाला हो जाएगा। दिल्ली में अधिकतम और न्यूनतम तापमान क्रमशः 40°C से 42°C और 22°C से 24°C के बीच रहने की संभावना है। ज्यादातर जगहों पर न्यूनतम तापमान सामान्य से ज्यादा (1.6°C से 3.0°C) रहेगा, और दिल्ली में कुछ जगहों पर अधिकतम तापमान सामान्य से काफी ज्यादा (5.0°C से ऊपर) रहेगा, जबकि ज्यादातर जगहों पर यह सामान्य से काफी ज्यादा (3.1°C से 5.0°C) रहेगा। सतह पर चलने वाली मुख्य हवा उत्तर-पूर्वी दिशा से आने की संभावना है, जिसकी गति सुबह के समय 10 kmph तक पहुँच सकती है। दोपहर के समय हवा की गति बढ़ेगी और उत्तरी दिशा से 15 kmph से कम हो जाएगी। शाम और रात के समय हवा की गति धीरे-धीरे कम होगी और उत्तरी दिशा से 10 kmph से कम हो जाएगी।

18.04.2026: आसमान ज्यादातर साफ़ रहेगा, जो शाम होते-होते आंशिक रूप से बादल छाए रहने वाला हो जाएगा। दिल्ली में अधिकतम और न्यूनतम तापमान क्रमशः 40°C से 42°C और 20°C से 22°C के बीच रहने की संभावना है। ज्यादातर जगहों पर न्यूनतम तापमान सामान्य के आस-पास (-1.5°C से 1.5°C) रहेगा, और दिल्ली में कुछ जगहों पर अधिकतम तापमान सामान्य से काफी ज्यादा (5.0°C से ऊपर) रहेगा, जबकि ज्यादातर जगहों पर यह सामान्य से काफी ज्यादा (3.1°C से 5.0°C) रहेगा। ज़मीन पर चलने वाली मुख्य हवा पश्चिम दिशा से आने की संभावना है, जिसकी गति सुबह के समय 10 kmph तक पहुँच सकती है। दोपहर के समय हवा की गति बढ़कर पश्चिम दिशा से 15 kmph तक हो जाएगी। शाम और रात के समय हवा की गति कम होकर उत्तर-पश्चिम दिशा से 10 kmph से भी कम हो जाएगी।

सामान्य से काफी ज्यादा तापमान के कारण संभावित असर और सुझाए गए उपाय:

- चेतावनी: लू चलने की कोई संभावना नहीं है; हालाँकि, तापमान सामान्य से ज्यादा रहने की संभावना है। स्वास्थ्य को मध्यम स्तर का खतरा हो सकता है, खासकर उन लोगों के लिए जो ज्यादा संवेदनशील हैं, जैसे कि शिशु, बुजुर्ग और पुरानी बीमारियों से पीड़ित लोग।

- सलाह: ज्यादा देर तक गर्मी में रहने से बचें। हल्के व ढीले-ढाले सूती कपड़े पहनें, जिनका रंग हल्का हो। जब भी आप बाहर निकलें, तो अपने सिर को किसी कपड़े, टोपी या छाते से ढककर रखें।

## छिटपुट आंधी-तूफान, बिजली गिरने/तेज हवाओं और ओलावृष्टि के कारण संभावित प्रभाव और सुझाए गए उपाय

- 15 अप्रैल को असम और मेघालय में; 17 अप्रैल को जम्मू-कश्मीर-लद्दाख-गिलगित-बाल्टिस्तान-मुजफ्फरबाद और हिमाचल प्रदेश में अलग-अलग स्थानों पर ओलावृष्टि की संभावना है।
- गंगा के मैदानी पश्चिम बंगाल में 16 अप्रैल को गरज के साथ तेज हवाएं (50-60 किमी प्रति घंटा की गति से 70 किमी प्रति घंटा तक के झोंके) चलने की संभावना है।

### संभावित प्रभाव:

- पेड़ों की शाखाएँ टूटना, सड़क किनारे लगे बड़े पेड़ उखड़ना। पेड़ों से बड़ी-बड़ी सूखी टहनियाँ गिरना। खड़ी फसलों को नुकसान।
- केले और पपीते के पेड़ों को मामूली से लेकर गंभीर नुकसान।
- शाखाएँ टूटने से बिजली और संचार लाइनों को मामूली से लेकर गंभीर नुकसान।
- तेज हवा/ओलावृष्टि से बागानों, बागवानी और खड़ी फसलों को नुकसान हो सकता है।
- खुले स्थानों पर ओलों से लोगों और मवेशियों को चोट लग सकती है।
- तेज हवाओं के कारण कमजोर ढाँचों को आंशिक नुकसान।
- कच्चे मकानों/दीवारों और झोपड़ियों को मामूली नुकसान।
- ढीली वस्तुएँ उड़ सकती हैं।

### सुझाए गए उपाय:

- लोगों को सलाह दी जाती है कि वे मौसम की स्थिति पर नजर रखें और आवश्यकतानुसार सुरक्षित स्थानों पर जाने के लिए तैयार रहें।
- घर के अंदर रहें, खिड़कियाँ और दरवाजे बंद रखें और संभव हो तो यात्रा करने से बचें।
- सुरक्षित आश्रय लें; पेड़ों के नीचे शरण न लें।
- कंक्रीट के फर्श पर न लेटें और न ही कंक्रीट की दीवारों से टेक लगाकर खड़े हों।
- बिजली/इलेक्ट्रॉनिक उपकरणों का प्लग निकाल दें।
- तुरंत पानी से बाहर निकल जाएँ।
- बिजली का संचालन करने वाली सभी वस्तुओं से दूर रहें।

### भारी वर्षा के कारण सुझाए गए प्रभाव और कार्रवाई:

- ❖ 15, 18 और 19 अप्रैल को अरुणाचल प्रदेश में, 17 और 18 अप्रैल को असम और मेघालय में तथा 18 अप्रैल को नागालैंड में अलग-अलग स्थानों पर भारी बारिश की संभावना है।

### अपेक्षित प्रभाव:

- निचले इलाकों और नदी तटों के कई हिस्सों में जलभराव/बाढ़।
- नगरपालिका सेवाओं (पानी, बिजली आदि) में स्थानीय और अल्पकालिक व्यवधान।
- यातायात प्रवाह में प्रमुख व्यवधान। प्रमुख सड़कें/स्थानीय ट्रेनें प्रभावित।
- बहुत पुरानी इमारतों और अनुरक्षित न की गई संरचनाओं के लिए खतरा, पेड़ों के गिरने की संभावना।
- निचले जल पुलों को पार करने वाली सड़कों का बंद होना।

## सुझाई गई कार्रवाई:

- यातायात को प्रभावी ढंग से नियंत्रित किया जाए।
- प्रभावित क्षेत्रों में लोगों को अपनी आवाजाही सीमित करने की सलाह दी जाती है।

## ओलावृष्टि के संभावित प्रभाव के लिए कृषि-मौसम संबंधी परामर्श

- **मेघालय** में, फलों के बगीचों और सब्जियों के पौधों को क्षति से बचाने के लिए हेल नेट या हेल कैप का उपयोग करें।
- परिपक्व फसलों, सब्जियों और फलों की कटाई तुरंत करें और उन्हें सुरक्षित स्थानों पर रखें।

## भारी वर्षा के संभावित प्रभाव के लिए कृषि-मौसम संबंधी परामर्श

- **अरुणाचल प्रदेश** में, पत्ता गोभी, मटर, सरसों, देर से पकने वाली धान की किस्मों और आलू की कटाई/खुदाई करें और उपज को सुरक्षित स्थानों पर रखें। धान, मक्का, आदि खड़ी फसलों, सब्जियों और बागानों के खेतों में उचित जल निकासी की व्यवस्था बनाए रखें।
- असम में, खड़ी फसलों के खेतों से अतिरिक्त वर्षा जल निकालने के लिए आवश्यक व्यवस्था करें।
- नागालैंड में, अलसी की कटाई करें। कटाई के बाद, फसल को सुरक्षित, सूखे स्थानों पर रखें।

## उच्च तापमान/ऊष्ण लहर के संभावित प्रभाव के लिए कृषि-मौसम संबंधी परामर्श

- **महाराष्ट्र - कोंकण** क्षेत्र में मूंग, सब्जियों तथा नए लगाए गए सुपारी और नारियल के पौधों की सिंचाई करें। **मध्य महाराष्ट्र** में गन्ना, ग्रीष्मकालीन मूंगफली, सब्जियां, केला और बागानों में हल्की और बार-बार सिंचाई करें तथा केले के गुच्छों को पत्तों से ढकें। **मराठवाड़ा** में मक्का, ग्रीष्मकालीन मूंगफली, तिल, बागानों और सब्जियों में सुबह और शाम के समय हल्की एवं बार-बार सिंचाई करें। **विदर्भ** में ग्रीष्मकालीन मूंग, मूंगफली, प्याज, सूरजमुखी, तिल, चारा फसलें, बागान और सब्जियों में आवश्यकता अनुसार सुबह या शाम के ठंडे समय में हल्की और बार-बार सिंचाई करें। सब्जियों और बागानों में नमी बनाए रखने के लिए भूसे की मल्लिचिंग करें तथा नई फसलों के लिए शेड नेट का उपयोग करें।
- **गुजरात - उत्तर सौराष्ट्र** जिलों में ग्वार, खीरा, तोरई, लौकी, और करेला जैसी फसलों में सुबह या शाम के समय हल्की और बार-बार सिंचाई करें। मूंगफली में फूल आने और गांठ बनने की अवस्था पर सिंचाई करें।
- **ओडिशा** - बोरो धान, ग्रीष्मकालीन मक्का, मूंग, उड़द, मूंगफली और सब्जियों की फसलों में हल्की सिंचाई करें। आम और काजू में मृदा में पर्याप्त नमी बनाए रखें।
- **मध्य प्रदेश** - मक्का, मूंग, उड़द, मूंगफली और सब्जियों की फसलों को आवश्यकतानुसार नियमित रूप से सिंचाई करें।
- **छत्तीसगढ़** - रबी मक्का, केला और पपीते की फसलों में निराई-गुड़ाई के बाद हल्की सिंचाई करें। गेहूं और चने की कटाई पूरी करें और सुरक्षित भंडारण सुनिश्चित करें।
- **आंध्र प्रदेश** - खड़ी फसलों जैसे धान, रबी मक्का, ज्वार, चना, मूंगफली, तिल, गन्ना, सब्जियों और फलों के बागानों में पर्याप्त नमी बनाए रखने के लिए हल्की सिंचाई करें।
- **तेलंगाना** - आम के बागानों और सब्जियों की आवश्यकतानुसार सिंचाई करें।
- **कर्नाटक** - गन्ना, तिल, मूंग, उड़द, सुपारी, सब्जियां और नर्सरी जैसी खड़ी फसलों में सुरक्षात्मक सिंचाई करें।
- जिन क्षेत्रों में गर्म और आर्द्र मौसम की स्थिति है, जैसे **तमिलनाडु, केरल और गांगेय पश्चिमी बंगाल**, वहां ग्रीष्मकालीन फसलों और सब्जियों में मिट्टी की नमी बनाए रखने के लिए हल्की सिंचाई करें।

## तूफान / तेज़ हवाओं के संभावित प्रभाव के लिए कृषि-मौसम संबंधी परामर्श

- कटी हुई फसल को सुरक्षित स्थानों पर ले जाएं या खेतों में ही तिरपाल से ढक दें। कटी हुई फसलों को ठीक से बांधकर ढक दें ताकि तेज हवाओं के कारण उनके खिसकने का खतरा कम हो सके।
- बागवानी फसलों, सब्जियों और फलों के नए पौधों व फल देने वाले पौधों को तेज हवाओं के कारण गिरने से बचाने के लिए सहारा प्रदान करें।

## पशुपालन / कुक्कुट पालन

- भारी वर्षा के दौरान पशुओं को शेड के अंदर रखें और उन्हें संतुलित आहार दें।
- चारे और पशु आहार को खराब होने से बचाने के लिए सुरक्षित स्थान पर रखें।
- तालाबों के चारों ओर जाली सहित उचित निकास की व्यवस्था करें ताकि अधिक जल भराव की स्थिति में मछलियां बाहर न निकलें।
- उच्च तापमान और ऊषण लहर वाले क्षेत्रों में पशुओं को स्वच्छ, साफ और पर्याप्त मात्रा में पीने का पानी उपलब्ध कराएं तथा पोल्ट्री शेड की छत को घास से ढकें ताकि प्रतिकूल प्रभाव को कम किया जा सके।

## किंवदंतियाँ और संक्षिप्त रूप:

**भारी बारिश:** 64.5-115.5mm; बहुत भारी बारिश: 115.6-204.4mm; अत्यधिक भारी बारिश: >204.4mm.

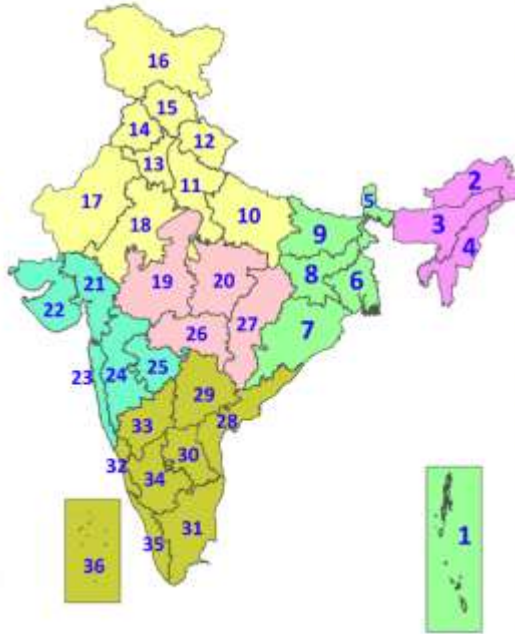
Obsy: वेधशाला; स्वचालित मौसम स्टेशन; ARG: स्वचालित वर्षा गेज; dist: जिला; NH: राष्ट्रीय राजमार्ग; KVK: कृषि विज्ञान केंद्र; DVC: दामोदर घाटी निगम; PTO: अंशकालिक कार्यालय, Aero: हवाई अड्डा, IAF: भारतीय वायु सेना।

## मौसम विज्ञान उप-मंडलों का क्षेत्रवार वर्गीकरण:

- उत्तर-पश्चिम भारत: पश्चिमी हिमालयी क्षेत्र (जम्मू-कश्मीर-लद्दाख-गिलगित-बाल्टिस्तान-मुज़फ़्फ़राबाद, हिमाचल प्रदेश और उत्तराखंड); पंजाब, हरियाणा-चंडीगढ़-दिल्ली; पश्चिमी उत्तर प्रदेश, पूर्वी उत्तर प्रदेश, पश्चिमी राजस्थान और पूर्वी राजस्थान।
- मध्य भारत: पश्चिमी मध्य प्रदेश, पूर्वी मध्य प्रदेश, विदर्भ और छत्तीसगढ़।
- पूर्वी भारत: बिहार, झारखंड, उप-हिमालयी पश्चिम बंगाल और सिक्किम; गंगा पश्चिम बंगाल, ओडिशा और अंडमान और निकोबार द्वीप समूह।
- पूर्वोत्तर भारत: अरुणाचल प्रदेश, असम और मेघालय और नागालैंड, मणिपुर, मिजोरम और त्रिपुरा।
- पश्चिमी भारत: गुजरात क्षेत्र, सौराष्ट्र और कच्छ, कोंकण और गोवा, मध्य महाराष्ट्र और मराठवाड़ा।
- दक्षिण भारत: तटीय आंध्र प्रदेश और यनम, तेलंगाना, रायलसीमा, तटीय कर्नाटक, उत्तरी आंतरिक कर्नाटक, दक्षिणी आंतरिक कर्नाटक, केरल और माहे, तमिलनाडु, पुडुचेरी और कराईकल और लक्षद्वीप।

## LEGENDS

1. अंडमान और निकोबार द्वीपसमूह
2. अरुणाचल प्रदेश
3. असम और मेघालय
4. नागालैंड, मणिपुर, मिजोरम और त्रिपुरा
5. उप-हिमालयी पश्चिम बंगाल और सिक्किम
6. गंगीय पश्चिम बंगाल
7. ओडिशा
8. झारखंड
9. बिहार
10. पूर्वी उत्तर प्रदेश
11. पश्चिम उत्तर प्रदेश
12. उत्तराखंड
13. हरियाणा, चंडीगढ़ और दिल्ली
14. पंजाब
15. हिमाचल प्रदेश
16. जम्मू और कश्मीर और लद्दाख
17. पश्चिम राजस्थान
18. पूर्वी राजस्थान
19. पश्चिम मध्य प्रदेश
20. पूर्वी मध्य प्रदेश
21. गुजरात
22. सौराष्ट्र
23. कोंकण और गोवा
24. मध्य महाराष्ट्र
25. मराठवाड़ा
26. विदर्भ
27. छत्तीसगढ़
28. तटीय आंध्र प्रदेश और यनम
29. तेलंगाना
30. रायलसेमा
31. तमिलनाडु, पुडुचेरी और कराईकल
32. तटीय कर्नाटक
33. आंतरिक उत्तरी कर्नाटक
34. आंतरिक दक्षिणी कर्नाटक
35. केरल और माहे
36. लक्षद्वीप



1. Andaman & Nicobar Islands
2. Arunachal Pradesh
3. Assam & Meghalaya
4. Nagaland, Manipur, Mizoram & Tripura
5. Sub-Himalayan West Bengal & Sikkim
6. Gangetic West Bengal
7. Odisha
8. Jharkhand
9. Bihar
10. East Uttar Pradesh
11. West Uttar Pradesh
12. Uttarakhand
13. Haryana, Chandigarh & Delhi
14. Punjab
15. Himachal Pradesh
16. Jammu & Kashmir and Ladakh
17. West Rajasthan
18. East Rajasthan
19. West Madhya Pradesh
20. East Madhya Pradesh
21. Gujarat
22. Saurashtra
23. Konkan & Goa
24. Madhya Maharashtra
25. Marathwada
26. Vidarbha
27. Chhattisgarh
28. Coastal Andhra Pradesh & Yanam
29. Telangana
30. Rayalaseema
31. Tamilnadu, Puducherry & Karaikal
32. Coastal Karnataka
33. North Interior Karnataka
34. South Interior Karnataka
35. Kerala & Mahe
36. Lakshadweep

## SPATIAL DISTRIBUTION (% of Stations reporting)

% Stations	Category	% Stations	Category
76-100	Widespread (WS/Most Places)	26-50	Scattered (SCT/A Few Places)
51-75	Fairly Widespread (FWS/Many Places)	1-25	Isolated (ISOL)

- |                      |                      |              |
|----------------------|----------------------|--------------|
| Fog                  | Heavy Snow           | Cold Wave    |
| Heavy Rain           | Dust Storm           | Cold Day     |
| Very Heavy Rain      | Heat Wave            | Ground Frost |
| Extremely Heavy Rain | Warm Night           |              |
| Thunder & Lightning  | Hot Day              |              |
| Hailstorm            | Hot & Humid          |              |
| Dust Raising Winds   | Strong Surface Winds |              |

### COLOUR CODED WARNING

- No Warning (No Action)
- Watch (Be Aware)
- Alert (Be Prepared To Take Action)
- Warning (Take Action)

### Probabilistic Forecast

Terms	Probability of Occurrence (%)
Unlikely	< 25
Likely	25 - 50
Very Likely	50 - 75
Most Likely	> 75

### DEFINITION/CRITERIA

**Rain/ Snow \***

**Heavy:** 64.5 to 115.5 mm/cm \*  
**Very Heavy:** 115.6 to 204.4 mm/cm\*  
**Extremely Heavy:** > 204.4 mm/cm \*

**Heat Wave**

When maximum temperature of a station reaches  $\geq 40^{\circ}\text{C}$  for plains and  $\geq 30^{\circ}\text{C}$  for hilly regions  
(a) Based on Departure from normal  
**Heat Wave:** Maximum Temperature Departure from normal  $4.5^{\circ}\text{C}$  to  $6.4^{\circ}\text{C}$ .  
**Severe Heat Wave:** Maximum Temperature Departure from normal  $\geq 6.5^{\circ}\text{C}$   
(b). Based on Actual maximum temperature  
**Heat Wave:** When actual maximum temperature  $\geq 45^{\circ}\text{C}$ .  
**Severe Heat Wave:** When actual maximum temperature  $\geq 47^{\circ}\text{C}$   
(c). **Criteria for heat wave for coastal stations**  
When maximum temperature departure is  $> 4.5^{\circ}\text{C}$  from normal. Heat Wave may be described provided maximum temperature  $\geq 37^{\circ}\text{C}$

**Warm Night**

When maximum temperature remains  $40^{\circ}\text{C}$   
**Warm Night:** When minimum temperature departure  $4.5^{\circ}\text{C}$  to  $6.4^{\circ}\text{C}$ .  
**Severe Warm Night:** When minimum temperature departure  $> 6.4^{\circ}\text{C}$ .

**Cold Wave**

When minimum temperature of a station  $\leq 10^{\circ}\text{C}$  for plains and  $\leq 0^{\circ}\text{C}$  for hilly regions.  
(a). Based on departure  
**Cold Wave:** Minimum Temperature Departure from normal  $-4.5^{\circ}\text{C}$  to  $-6.4^{\circ}\text{C}$ .  
**Severe Cold Wave:** Minimum Temperature Departure from normal  $\leq -6.5^{\circ}\text{C}$   
(b) Based on actual Minimum Temperature (for Plains only)  
**Cold Wave :** When Minimum Temperature is  $\leq 4.0^{\circ}\text{C}$   
**Severe Cold Wave:** When Minimum Temperature is  $\leq 2.0^{\circ}\text{C}$   
(c) For Coastal Stations  
When Minimum Temperature departure is  $\leq -4.5^{\circ}\text{C}$  & actual Minimum Temperature is  $\leq 15^{\circ}\text{C}$

**Cold Day**

When minimum temperature of a station  $\leq 10^{\circ}\text{C}$  for plains and  $\leq 0^{\circ}\text{C}$  for hilly regions  
Based on departure  
**Cold Day:** Maximum Temperature Departure from normal  $-4.5^{\circ}\text{C}$  to  $-6.4^{\circ}\text{C}$ .  
**Severe Cold Day:** Maximum Temperature Departure from normal  $\leq -6.5^{\circ}\text{C}$

**Fog**

Phenomenon of small droplets suspended in air and the horizontal visibility  $< 1\text{km}$   
**Moderate Fog:** When the visibility between 500-200 metres  
**Dense Fog:** when the visibility between 50- 200 metres  
**Very Dense Fog:** when the visibility  $< 50$  metres

**Thunderstorm**

Sudden electrical discharges manifested by a flash of light (Lightning) and a sharp rumbling sound (thunder)

**Dust/Sand Storm**

An ensemble of particles of dust or sand energetically lifted to great heights by a strong and turbulent wind.

**Frost**

**Ice deposits on ground**  
Air temperature  $\leq 4^{\circ}\text{C}$  ( over Plains)

**Squall**

**A strong wind that rises suddenly, lasts for atleast 1 minute.**  
**Moderate:** Wind speed 52-61 kmph  
**Severe:** Wind speed 62-87 kmph  
**Very Severe:** Wind speed  $> 87$  kmph

**Sea State**

**Effect of various waves in the sea over specific area**  
**Rough to very rough:** Wind speed 41-82 kmph (22-33 knots) & Wave height 2.5-6 metre  
**High to very high:** Wind speed 63-117 kmph ( 34-63 knots) & Wave height 6-14 metre  
**Phenomenal:** Wind speed  $> 117$  kmph ( $> 63$  knots) & Wave height  $> 14$  metre

**Cyclone**

**Cyclonic Storm:** Wind speed 62-87 kmph (34-47 knots)  
**Severe Cyclonic Storm:** Wind speed 88-117 kmph (48-63 knots)  
**Very Severe Cyclonic Storm:** Wind speed 118-185 kmph (64 - 89 knots)  
**Extremely Severe Cyclonic Storm:** Wind speed 166-220 kmph (90 -119 knots)  
**Super Cyclone Storm:** Wind speed  $> 220$  kmph ( $> 119$  knots)

\* Red colour warning does not mean "Red Alert", Red colour warning means "Take Action".  
Forecast and Warning for any day is valid from 0830 hours IST of day till 0830 hours IST of next day.  
For more details, kindly visit <https://mausam.imd.gov.in> or contact: 011-2434-4599  
(Service to the Nation since 1875)